

# Chasse au trésor

Amicale Laïque de Vauchrétien





Une chasse au trésor organisée par l'Amicale Laïque de Vauchrétien. Cette chasse se déroule uniquement sur le territoire de la commune déléguée de Vauchrétien. Le parcours de la chasse est de 10 km.

Cette chasse au trésor peut être effectuée individuellement ou par équipe ou en famille. Il est nécessaire de disposer d'un smartphone/tablette pour participer car toutes les réponses sont traitées automatiquement.

Dès que l'équipe est inscrite **et a payé l'inscription**, une URL est transmise à la personne ayant fourni son adresse mail afin d'accéder au questionnaire. Le coût d'inscription est fixé à 20 euros par équipe.

Cette chasse se déroule sous la forme de questions ou d'énigmes qu'il faut résoudre. Un système de pointage oblige les concurrents à se déplacer sur le territoire. Il est recommandé de faire cette chasse à bicyclette. Les déplacements à pieds sont bien entendus possibles car cette chasse peut se dérouler en plusieurs périodes. Entre les pointages, les déplacements par des chemins ont été privilégiés afin de sécuriser les déplacements avec les enfants.

Il n'y a pas de jour défini pour participer. La date d'ouverture est fixée au 15/06/2023. La date de fermeture est fixée au 15/09/2023 minuit.

La chasse au trésor se déroule sur une période maximale de 92 jours à partir du 15/06/23. Afin de favoriser l'émulation et **d'éviter les recherches trop approfondies** sur Internet, un système de décote sur comptage des points portant sur une période de 92 jours a été défini par l'organisation.

Tableau des décotes


1	2	3	4	5	6	7	8	9	10	11	12	13	14	15	16	17	18	19	20	21	22	23	24	25	26	27	28	29	30
1	1	1	1	1	1	1	0,99	0,98	0,97	0,96	0,95	0,94	0,93	0,92	0,91	0,9	0,89	0,88	0,87	0,86	0,85	0,85	0,85	0,85	0,85	0,85	0,85	0,85	0,85
31	32	33	34	35	36	37	38	39	40	41	42	43	44	45	46	47	48	49	50	51	52	53	54	55	56	57	58	59	60
0,85	0,85	0,85	0,85	0,85	0,85	0,85	0,85	0,85	0,85	0,85	0,85	0,85	0,85	0,85	0,85	0,85	0,85	0,85	0,85	0,85	0,85	0,85	0,85	0,85	0,85	0,85	0,85	0,85	
61	62	63	64	65	66	67	68	69	70	71	72	73	74	75	76	77	78	79	80	81	82	83	84	85	86	87	88	89	90
0,85	0,85	0,85	0,85	0,85	0,85	0,85	0,85	0,85	0,85	0,85	0,85	0,85	0,85	0,85	0,85	0,84	0,83	0,82	0,81	0,8	0,79	0,78	0,77	0,76	0,75	0,74	0,73	0,72	0,71

Par exemple, un concurrent qui aura cumulé un total de 220 points mais aura validé ses résultats au 15ème jour, (**calcul entre date de paiement et date définitive des réponses**) subira une décote de 0,92 et se verra attribué un total de 202,4 points.

C'est la date de paiement via Hello-Asso qui fera foi pour la date de départ du jeu et la date de réception du questionnaire (automatique) pour la date de fin.

L'indice à relever à chaque point est un chiffre entre 100 et 999 gravé sur une rondelle que l'on a appelé « **indicateur de passage** ». Cette rondelle vissée sur un morceau de bois, arbre, barrière, piquet, etc... dans un rayon de 1 à 20 pas du point de repère fourni à chaque question.

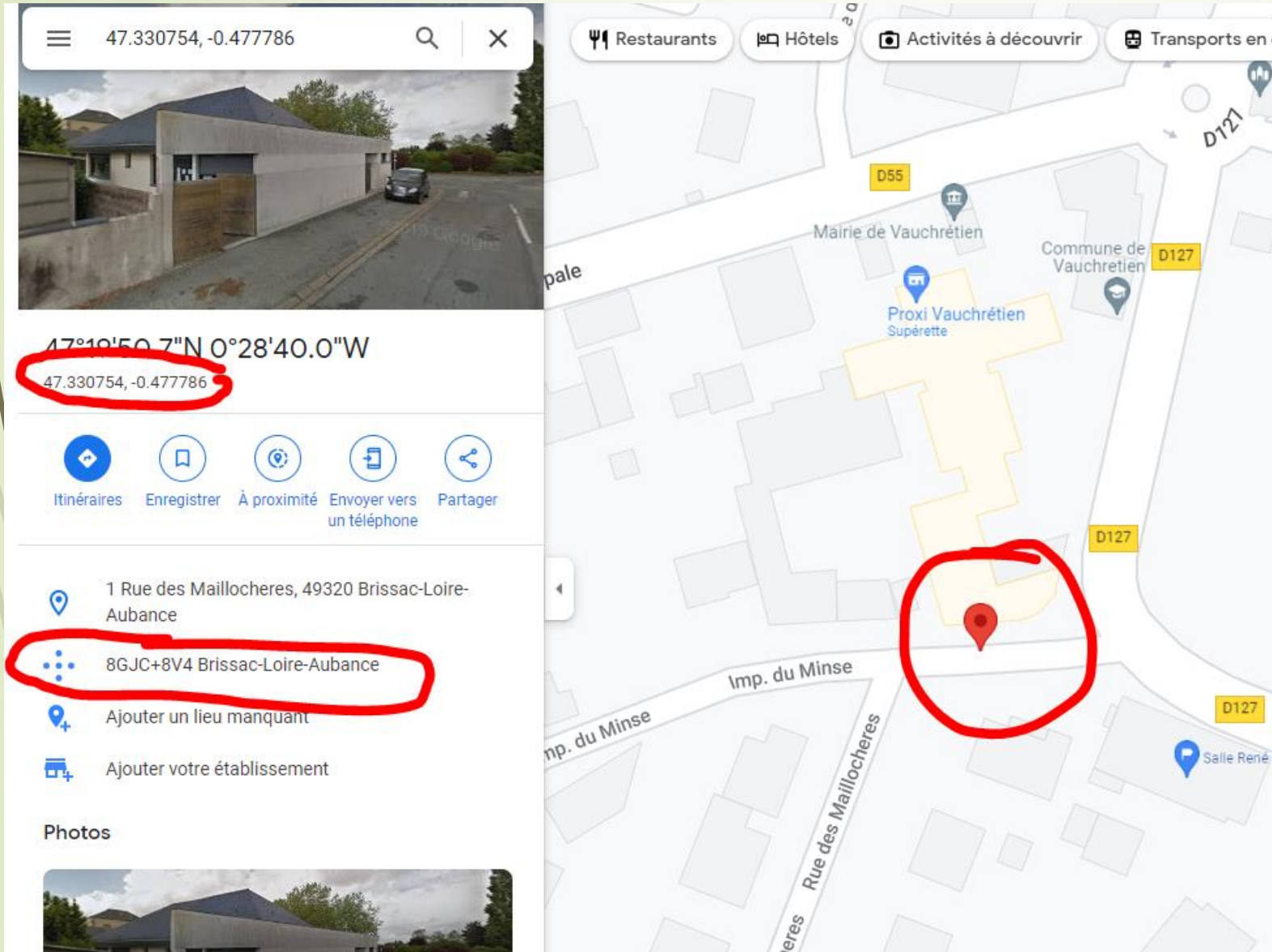
Il est donc indispensable et nécessaire de chercher cet indicateur de passage pour obtenir des points supplémentaires



AL comme  
Amicale  
Laique



Le numéro  
à 3 chiffres  
à relever

Territoire de la chasse au trésor  
Les indicateurs de passage de chaque point sont repérés via le  
repères propres à **Google Maps**.



Par exemple, pour repérer  
l'entrée de l'école, Il est  
juste nécessaire de saisir  
**GJC+8V4**  
ou bien  
**47.330754,-0.477786**  
dans la barre de saisie.

Dans la chasse, chaque  
point d'indicateur est  
signalé sous cette forme.



Bonne chance et  
bonne chasse !